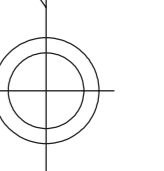
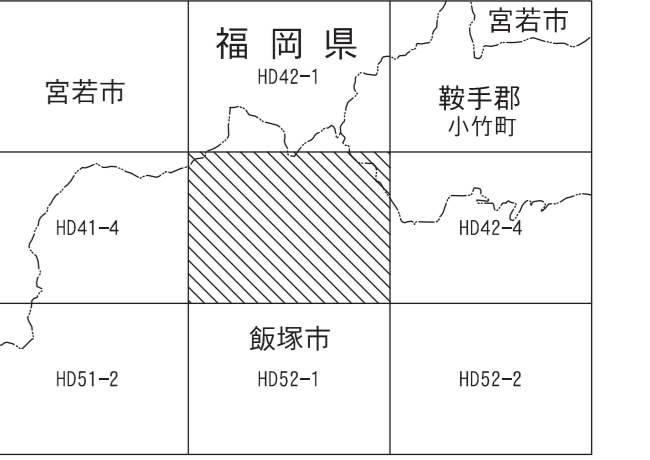


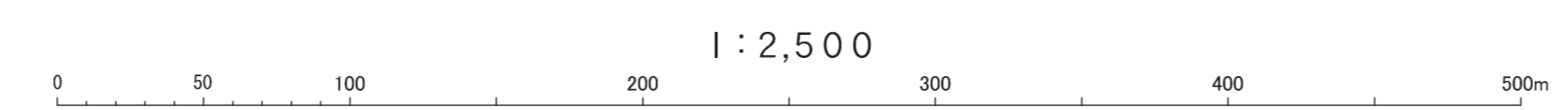
# 飯塚市基本図 7



- 記号**
- |   |       |         |     |
|---|-------|---------|-----|
| ▽ | 普通道路  | △ 37.2  | 三等点 |
| □ | 停車場   | △ 25.62 | 水準点 |
| ◇ | 駅舎    | △ 42.3  | 二等点 |
| ○ | 第一種河川 | △ 25.6  | 一等点 |
| ○ | 第二種河川 | △ 25.73 | 二等点 |
| ○ | 第三種河川 | △ 12.3  | 三等点 |
| ○ | 第四種河川 | △ 11.3  | 四等点 |
| ○ | 第五種河川 | △ 25.62 | 水準点 |
- 記号**
- |   |      |   |      |
|---|------|---|------|
| ▽ | 普通道路 | ▽ | 普通道路 |
| ▽ | 普通道路 | ▽ | 普通道路 |

平成 19 年測量  
令和 2 年修正

1.平成 30 年 6 月補 影  
2.令和元年 11 月現地調査



「この測量成果は、国土地理院長の承認及び勘定簿を備へ同院所管の測量標及び測量成果を使用して得たものである (承認番号) 平 19 九公 第 198 号」  
「この測量成果は、国土地理院長の助言を受けて得たものである (助言番号) 令 1 九公 第 244 号」

計画機関 飯塚市  
作業機関 株式会社 パスコ