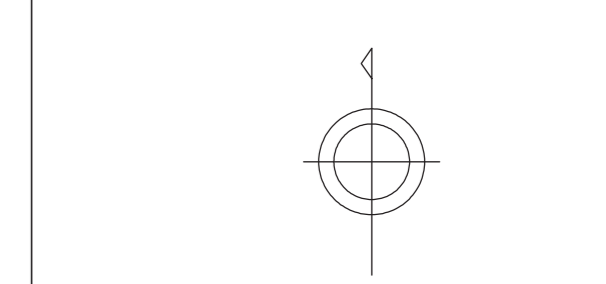
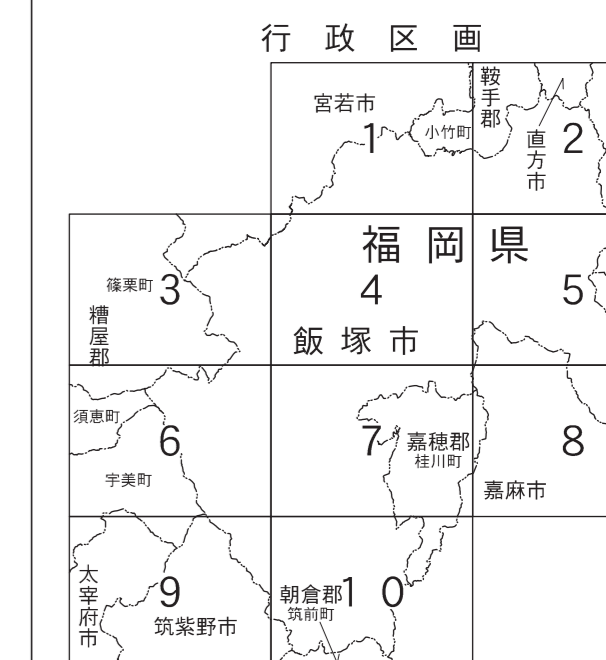


1:10,000

飯塚市全図 5



記号

| | | | | |
|--|---------|---------|---------|---------|
| | △ 25.6 | ▲ 25.6 | ▲ 25.6 | ▲ 25.6 |
| | □ 25.62 | □ 25.62 | □ 25.62 | □ 25.62 |
| | ◇ 25.6 | ◇ 25.6 | ◇ 25.6 | ◇ 25.6 |
| | ○ 25.6 | ○ 25.6 | ○ 25.6 | ○ 25.6 |
| | ◎ 25.6 | ◎ 25.6 | ◎ 25.6 | ◎ 25.6 |
| | ◇ 25.6 | ◇ 25.6 | ◇ 25.6 | ◇ 25.6 |
| | ◇ 25.6 | ◇ 25.6 | ◇ 25.6 | ◇ 25.6 |
| | ◇ 25.6 | ◇ 25.6 | ◇ 25.6 | ◇ 25.6 |
| | ◇ 25.6 | ◇ 25.6 | ◇ 25.6 | ◇ 25.6 |
| | ◇ 25.6 | ◇ 25.6 | ◇ 25.6 | ◇ 25.6 |

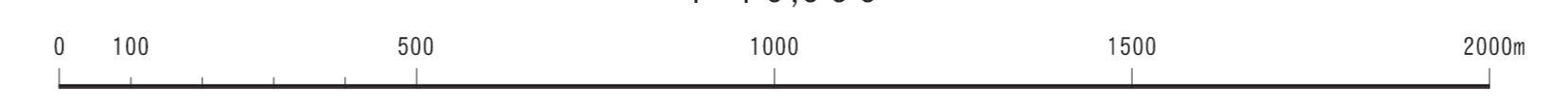
| | | |
|--|---------|---------|
| | ▲ 25.6 | ▲ 25.6 |
| | □ 25.62 | □ 25.62 |
| | ◇ 25.6 | ◇ 25.6 |
| | ○ 25.6 | ○ 25.6 |
| | ◎ 25.6 | ◎ 25.6 |
| | ◇ 25.6 | ◇ 25.6 |
| | ◇ 25.6 | ◇ 25.6 |
| | ◇ 25.6 | ◇ 25.6 |
| | ◇ 25.6 | ◇ 25.6 |
| | ◇ 25.6 | ◇ 25.6 |

座標系は平成14年国土交通省告示第8号の投影による第II座標系
投影は横メルカトル図法
図面に表示してある座標値はキロメートル単位
方眼は2.0キロメートル間隔
高さの基準は東京湾の平均海面
等高線の間隔は10メートル



1. 令和2年3月作成の飯塚市1:2,500図を縮小数値編集したものである。

1:10,000



「この測量成果は、国土地理院長の助言を受けて得たものである (助産番号) 令1九公第244号」

計画機関 飯塚市
作業機関 株式会社パスコ