1:10,000

飯塚市全図 6

行政区画

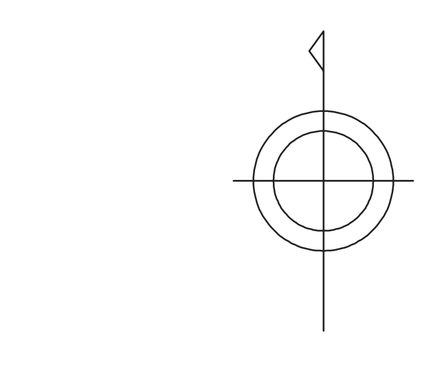

記号

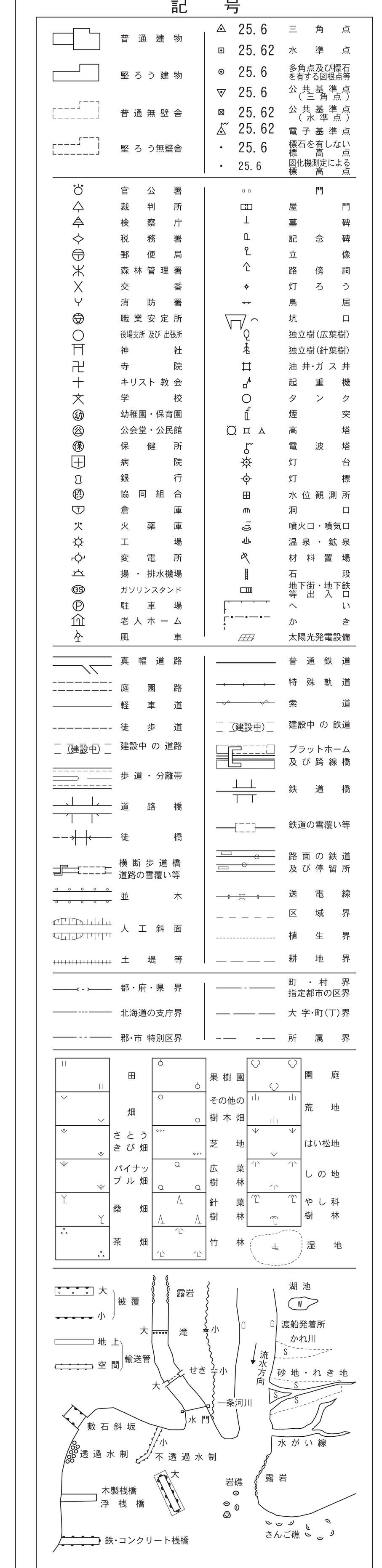

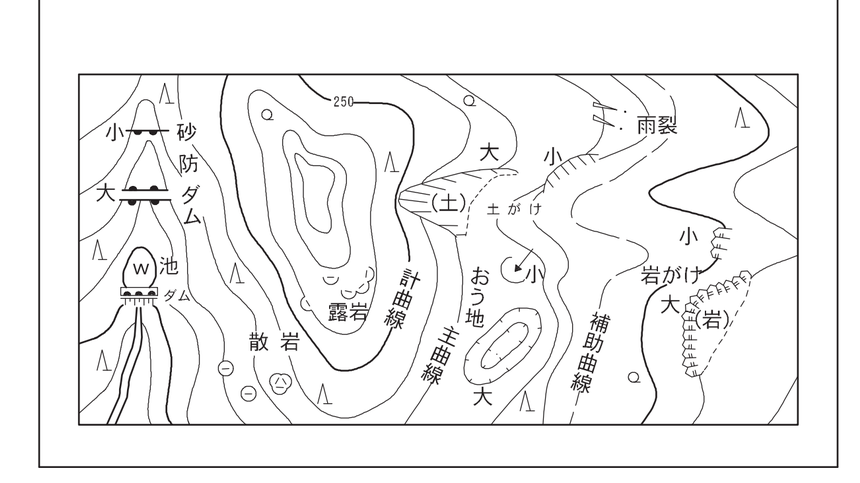

座標系は平成14年国土交通省告示第9号
の規程による第II座標系
投影は横メルカルト図法
図郭に表示してある座標値はキロメートル単位
方眼は2.0キロメートル間隔
高さの基準は東京湾の平均海面
等高線の間隔は10メートル

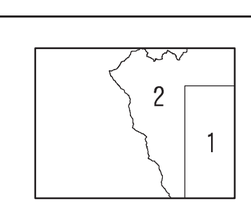

1. 令和２年３月作成の飯塚市１:２，５００図を縮小数値編纂したものである。
2. 平成２０年３月作成(注記のみ令和２年調整)の飯塚市１:２，５００図を縮小数値編纂したものである。

1:10,000

0 100 500 1000 1500 2000m

「この測量成果は、国土地理院長の助言を受けて得たものである
(助言番号) 令 1 九公 第 244 号」

計画機関 飯塚市
作業機関 株式会社パスコ