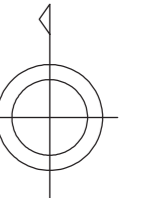
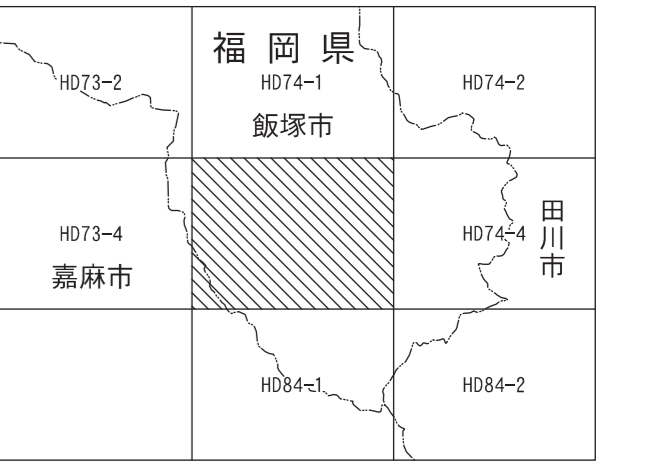


1:2,500
II-HD74-3

飯塚市基本図 65

II-HD 74-3



記号


▲ 37.2	▲ 25.62	▲ 42.3	▲ 35.6	▲ 25.73	▲ 12.3	▲ 15.4	▲ 25.62
▲ 37.2	▲ 25.62	▲ 42.3	▲ 35.6	▲ 25.73	▲ 12.3	▲ 15.4	▲ 25.62
▲ 37.2	▲ 25.62	▲ 42.3	▲ 35.6	▲ 25.73	▲ 12.3	▲ 15.4	▲ 25.62

▲ 37.2	▲ 25.62	▲ 42.3	▲ 35.6	▲ 25.73	▲ 12.3	▲ 15.4	▲ 25.62
▲ 37.2	▲ 25.62	▲ 42.3	▲ 35.6	▲ 25.73	▲ 12.3	▲ 15.4	▲ 25.62

座標系は平成14年国土交通省告示第9号の規程による第II座標系
投影は横メルカトル図法
図面に表示してある座標値はキロメートル単位
平面直角座標は世界測地系に対応
方眼は0.5キロメートル間隔
高さの基準は東京湾の平均海面
等高線の間隔は2メートル

平成19年測量
令和2年修正

1:2,500



「この測量成果は、国土地理院長の承認及び助言を得て同院所管の測量機及び測量成果を使用して得たものである (承認番号) 平 19 九公 第 198 号」
「この測量成果は、国土地理院長の助言を受けて得たものである (助言番号) 令 1 九公 第 244 号」

計画機関 飯塚市
作業機関 株式会社 バスコ

II-HD 74-3